

DZIENNIK BUDOWY *)

TOM I

Nr 5(POW 4/2020) / 2020 r.

Wydany dnia 03.03.2022 r.

Zawiera 30 ponumerowanych i przesnurowanych podwójnych stron
ZARZĄD WOJEWÓDZTWA PODLASKIEGO W BIAŁYMSTOKU
REPREZENTOWANY PRZEZ

Inwestor PODLASKI ZARZĄD DRÓG WOJEWÓDZKICH W BIAŁYMSTOKU
UL. ELEWATORSKA 6, 15-620 BIAŁYSTOK
(nazwa i adres)

Inwestycja / rodzaj BUDOWA I ROZBUDOWA DRÓG WOJEWÓDZKICH NR 681
ROZDZIAŁ WODZKI - KAPY, ODCINEK II OD KM 3+580 DO KM 7+595 I BUDOWIE DRÓG
WOJEWÓDZKICH NR 682 KAPY - MARYNOWIECZNA OD KM 0+082,70 DO KM 2+450
BRANŻA MELIORACYJNA

Adres budowy /
rozbiórki *)

J.W

(adres)

Pozwolenie na budowę / rozbiórkę
Zgłoszenie budowy / rozbiórki **)

z dnia 09.03.2018 r.

Nr 4/2018 anal. AB-I, 7820.4.9.2017 AS

*) Dziennik budowy ma zastosowanie również do robót rozbiórkowych, montażowych i specjalnych
**) Niepotrzebne skreślić

Dziennik budowy Nr / 20 r.

oryginal

strona 1

A. Wykonawca: /imię, nazwisko lub Firma - nazwa/

1)

2)

3)

4)

STRABAG

(adres)
STRABAG S.A.
ul. Parzymievska 19
PL 05-800 Piaseczko
Tel. +48 22 71 44 800
Fax +48 22 71 44 800
NIP 521 04 21 953

(adres)

(adres)

B. Kierownik budowy- MGR INŻ. MARCIN RUDKIEWICZ

zamieszkały w UL. PRYGOŁA 3B/6 02-497 HARSZAWA

posiadający uprawnienia budowlane numer ZAP/0201040D/13 w specjalności DRÓG I BEZ OGRAN.

wpisany na listę członków samorządu zawodowego- ZAP/BD/0055/14

..... podejmuje się pełnić obowiązki kierownika budowy ze świadomością odpowiedzialności
karnej i zawodowej w dniu 21.05 2024 r.

C. Kierownicy robót

Marcin Rudkiewicz
(podpis)

Lp.	Rodzaj robót	Tytuł zawodowy, imię, nazwisko i adres	Numer, specjalność i zakres rzeczowy uprawnień budowlanych	Data i podpis
1	<u>roboty melioracyjne</u>	<u>inż. Dobrosław Stawonid</u> <u>42-610-000 ul. Wesoła 10</u>	<u>GP 7342/149/137/91</u> <u>MAZ/WM/0257/10</u>	<u>16.10.2024</u>
2				
3				
4				

D. Inspektorzy nadzoru inwestorskiego

Lp.	Tytuł zawodowy, imię, nazwisko i adres	Numer, specjalność i zakres rzeczowy uprawnień budowlanych	Data i podpis
1	<u>inż. Tadeusz Maciak</u> <u>15-548 BIAŁYSTOK, ul. ZASCIANSKA 34A</u>	<u>PDL 10008/0104/03</u> <u>WZKSIK - BUDOWL. Bez ograniczeń</u>	<u>04.06.2024</u> <u>TM</u>
2			
3			








E. Inspektorzy nadzoru autorskiego

Lp.	Tytuł zawodowy, imię, nazwisko i adres	Nazwa i adres jednostki, projektowania oraz uprawnienia	Data i podpis
1			
2			

Dziennik budowy Nr / 20 r.

oryginał

strona 2


Data wpisu	Imię i nazwisko oraz stanowisko dokonującego wpisu	Podpis	Uwagi, stwierdzenia, polecenia upoważnionych organów, jednostek i osób
27.06. 2024	MARCIN RUDKIEWICZ KIEROWNIK BUDOWY		W dniu dzisiejszym przestaje pełnić funkcję kierownika Budowy
27.06. 2024	Kierownik Budowy Szymon Rutkowski		W dniu dzisiejszym przejmuję obowiązki kierownika Budowy, akceptuję plan Bior. Otrzymałem projekt budowlany str. 1. 
4.10. 2024 r.	GEODETA UPRAWNIONY inż. Leszek Murawski Nr upr. GUGIK 22616 tech. Sławomir Dobroch		Wyznaczono oś cieki w terenie.
28.10 2024	GP 7342/149/137/91 MAZ/WM/0257/10		Response influence of line No 3 at km. 4+660 near studium S10, S11 over line No 4 at km 4+670 near the station S12
28.10. 2024	Tadeusz MACIAŁ inspektor nadzoru		WYKONANIE ROBÓT. DROGA WOJEWÓDZKA DN 681 linia wloty związane z wyko- naniem linii No 3 w km 4+660 (near the station S10, S11) over line No 4 at km 4+670 (ze studium S12). Zrealizowa- no kontynuację wlotu.
28.10 2024	tech. Sławomir Dobroch GP 7342/149/137/91 MAZ/WM/0257/10		Response influence of line No 6 at km 5+195 - 5+260 near the station S-16 S-17, S-18 i S-19 over line No 7 at km 5+320 near the station S-20 S-21, S-22 Droga wojewódzka DN 681

(pieczęć organu administracji architektoniczno-budowlanej)

Dziennik budowy Nr / 20 r.

oryginal

strona 3




Data wpisu	Imię i nazwisko oraz stanowisko dokonującego wpisu	Podpis	Uwagi, stwierdzenia, polecenia upoważnionych organów, jednostek i osób
29.10.2024r.	Gadeusz MACIAŁ Inspektor Nadzoru		Wznowa robót. DW NR 681. Trwały wloty związane z wykonaniem kotłowni. Nr 6 w km 5+185 do km 5+260 (war ze studniami S16; S17; S18; S19) oraz kotłowni Nr 7 w km 5+320 (war ze studniami S20; S21; S22). Bl.
31.10.2024r.	tech. Sławomir Dobroch GP 7342/149/137/91 MAZ/WM/0257/10		Wznowa do wykonania wykonanie kotłowni Nr 3 w km 4+660 war ze studniami S-10, S-11, kotłowni Nr 4 w km 4+660; studnie S-12 polegające na wykonaniu zbiornika PP φ 110 o dT. 38 mb studnie φ 1000 o wys. 2m, kotłowni 6 w km 5-185 - 5+260 polegające na wykonaniu zbiornika φ 110 o dT 78 mb war ze studniami φ 1000 h = 2mb, kotłowni Nr 7 w km 5+320 zbiornik PP φ 110 w km 5+320 oraz wykonanie PE φ 100 na dT - 42 mb studnie S-20, S-21, S-22 φ 1000 h = 2m. Długość kotłowni DW 681. ODBIOR ROBÓT. DROGA DW Nr 681. Odebraniem wykonanie kotłowni Nr 3 w km 4+660 (ze studniami S10; S11).
31.10.2024r.	Gadeusz MACIAŁ Inspektor Nadzoru		

Dziennik budowy Nr / 20 r.

oryginał

strona

4

Data wpisu	Imię i nazwisko oraz stanowisko dokonującego wpisu	Podpis	Uwagi, stwierdzenia, polecenia upoważnionych organów, jednostek i osób
11.11.2024	tech. Sławomir Dobroch GP 7342/149/137/91 MAZ/WM/0257/10		Potwierdzam wykonanie kłizji Nr 4 w km 4+670 (ze studnią S12). Proszę o przedstawienie projektu geodezyjnego ułożenia zbiorcza PP ϕ 110 mm oraz ustalenie studni. Potwierdzam wykonanie kłizji Nr 6 na odc. 5+135 do 5+260; zbiorcza PP ϕ 110. Potwierdzam wykonanie kłizji Nr 7 w km 5+520 (zbiorcza PP 110 mm w kierunku osiowej) wraz ze studniami S20, S21, S22. Proszę o przedstawienie do odbioru projektu geodezyjnego oraz badania wygeneracji punktu. Potwierdzam wykonanie kłizji Nr 8 w km 6+261 w kierunku osiowej i studni S-23, S-24, S-25. Proszę o przedstawienie 681 kontrowersyjnej DROGA DW 681. Tymczasowe ułożenie z wykonaniem kłizji Nr 8 w km 6+267 oraz ustalenie studni S-23, S-24 oraz S-25. Bk Potwierdzam wykonanie kłizji do 5+760 km wraz z ułożeniem osiowej i studni S-13, S-14, S-15.
04.11.2024	Tadeusz MACIAŁ Inspektor Nadzoru		
05.11.2024	tech. Sławomir Dobroch GP 7342/149/137/91 MAZ/WM/0257/10		

Dziennik budowy Nr / 20 r.

oryginał

strona

5

Data wpisu	Imię i nazwisko oraz stanowisko dokonującego wpisu	Podpis	Uwagi, stwierdzenia, polecenia upoważnionych organów, jednostek i osób
05.11. 2024	Tadeusz MACIAŁ Inspektor Nadzoru		WYKONANIE ROBÓT DW NV 681 Główny wloty zbieżne z wykonaniem kotłowni NV 5 w km 4+760 war z ustaleniem studni S-13, S-14 oraz S-15. Zrealizowano kontynuację wlot. B/U.
05.11. 2024	tech. Sławomir Dobroch GP 7342/149/137/91 MAZ/WM/0257/10		Rozpoczęto wykonanie kotłowni NV 2 w km 3+840 3+840-4+080 drogą DW 681 war z uwag odnośnie i studniach S-6, S-7, S-8, S-9.
05.11. 2024	Tadeusz MACIAŁ Inspektor Nadzoru		WYKONANIE ROBÓT Potwierdzenie prowadzenie wlot przy kotłowni NV 2 w km 3+840/ 4+080 na DW 681. Główny wlot przy studniach S-6, S-7, S-8, S-9 war z uwag odnośnie.
6.11. 2024	tech. Sławomir Dobroch GP 7342/149/137/91 MAZ/WM/0257/10		Rozpoczęto wykonanie kotłowni NV 1 w km 3+681 - 3+810 drogą DW 681 war z uwag odnośnie i studniach S1, S2, S3, S4, S5
6.11. 2024	Tadeusz MACIAŁ Inspektor Nadzoru		WYKONANIE ROBÓT Główny prace przy wykonaniu kotłowni NV 1 w km 3+681/3+810 DW 681 war z uwag odnośnie i studniach S1, S2, S3, S4, S5 Prace prowadzone zgodnie z dokumentacją projektową - B/U.

Dziennik budowy Nr / 20 r.

oryginal

strona

6

Data wpisu	Imię i nazwisko oraz stanowisko dokonującego wpisu	Podpis	Uwagi, stwierdzenia, polecenia upoważnionych organów, jednostek i osób
12.11 2021	tech. Sławomir Dobroch GP 7342/149/137/91 MAZ/WM/0257/10		zgodnie z projektem kolejny Nr 5 w km 4+760 droga DW 681 kanał z kanałem ośrodkowym ϕ 300 mm i studniami Nr S13, S14 S15, odpowiadającym słowom kanał kolejny Nr 8 km 6+267 droga DW 681 kanał z kanałem ośrodkowym ϕ 250 mm oraz studnie S13, S24, S25 KOMINOWA ROBÓT Odbiórem wykonanie kłosa: Nr 5 w km 4+760 - DW 681 Kanał z kanałem ośrodkowym ϕ 300 mm i studniami S13, S14, S15, S16 Nr 8 w km 6+267 DW 681 z kanałem ośrodkowym ϕ 250 mm i studniami S23, S24 i S25. P/6
12.11 2021	Grzegorz MACIAŁ Inspektor Nadzoru		
13.11 2021	tech. Sławomir Dobroch GP 7342/149/137/91 MAZ/WM/0257/10		zgodnie z projektem kolejny Nr 1 w km 3+685 - 3+810 droga DW 681 kanał z kanałem ośrodkowym ϕ 200 mm oraz studnie S1, S2, S3, S4, S5. odpowiadającym słowom 186 mb st. S-1 : S3 wzrosty przewidziane w zapo- -dziejaniu z projektantem kolejny, Nr 2 w km 3+840 - 4+050 droga DW 681

Dziennik budowy Nr / 20 r.

oryginal

strona 7

Data wpisu	Imię i nazwisko oraz stanowisko dokonującego wpisu	Podpis	Uwagi, stwierdzenia, polecenia upoważnionych organów, jednostek i osób
13.11.2024	Gadeusz MACIAŁ Inspektor Nadzoru		<p>Wzrost i ciąża osłabiona $\phi 100$ oraz studniami SG, ST, S8, S9 oii. drenaż 147 mb w ugo- -olnienie i projektanta projektu St. S8 - S9 do do do do do do do do studnie drenażowe ze względu na istnienie drenażu.</p> <p>Wzrost i ciąża osłabiona Odebraniem ludzkiej w 1 w km 3+655 / 3+610 - DW 601 wraz z ułamkami osłabionymi $\phi 200$ i studniami S1, S2, S3, S4, S5. Odebraniem ludzkiej w 2 w km 3+840 / 4+080 na DW 601 wraz z ułamkami osłabionymi $\phi 200$ mm i studniami SG, ST, S8, S9 L drenażu = 147 mb. Odebraniem studni pomiędzy S8 i S9, która jest dodatkowa z względu na zakłamanie drenażu.</p> <p>Z dniem 03.02.2025 przestaje pełnić funkcję Kierownika Budowy w dniu dzisiejszym przejmuję obowiązki Kierownika Budowy, akceptuję plan B102. Otrzymałem projekt Budowlany.</p>
03.02.2025	mgr inż. Szymon Rutkowski UPRAWNIENIA BUDOWLANE NR PDL/0057/OWOD/15 DO KIEROWANIA ROBOTAMI BUDOWLANYMI BEZ OGRANICZEŃ W SPECJALNOŚCI INŻYNIERYJNEJ DROGOWEJ		
03.02.2025	KIEROWNIK BUDOWY Tomasz Suda		

(pieczęć organu administracji architektoniczno-budowlanej)

Dziennik budowy Nr / 20 ... r.

original

strona **8**

Data wpisu	Imię i nazwisko oraz stanowisko dokonującego wpisu	Podpis	Uwagi, stwierdzenia, polecenia upoważnionych organów, jednostek i osób
18.09 2023	KIEROWNIK BUDOWY Tomasz Suda		Z DNIEM PRUSIEJSZYM PRZESTAŁ FUNKCJONIC OBOWIĄZYWAĆ KIEROWNIKA BUDOWY.
18.09 2024	KIEROWNIK BUDOWY Rafał Kujawa		Z DNIEM PRUSIEJSZYM PRZEPOJE OBIĄŻAĆ IGEWIA BUDOWY. AKCEPTUJE PLAN B.S.Z. OBRÓBKĘ PRACY BUDOWY.